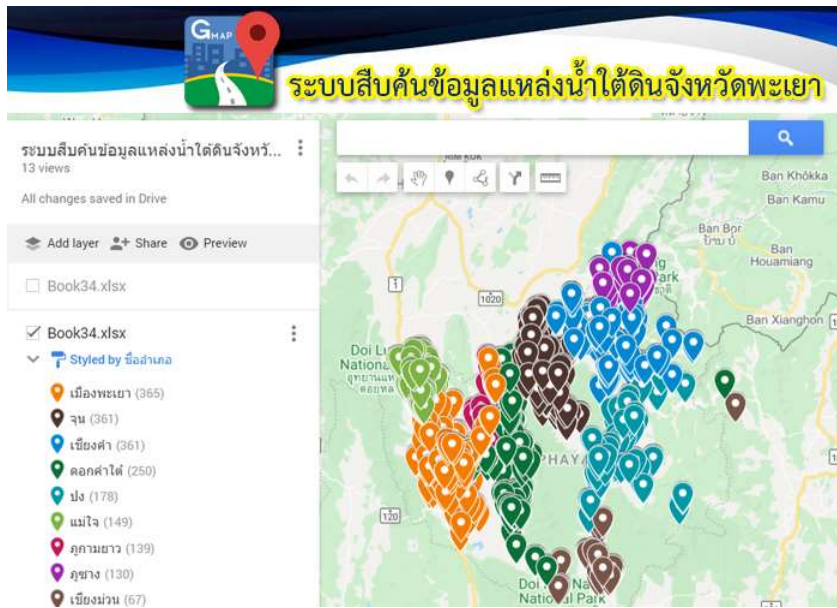


## คู่มือการใช้งานระบบสืบค้นข้อมูลแหล่งน้ำใต้ดินจังหวัดพะเยา

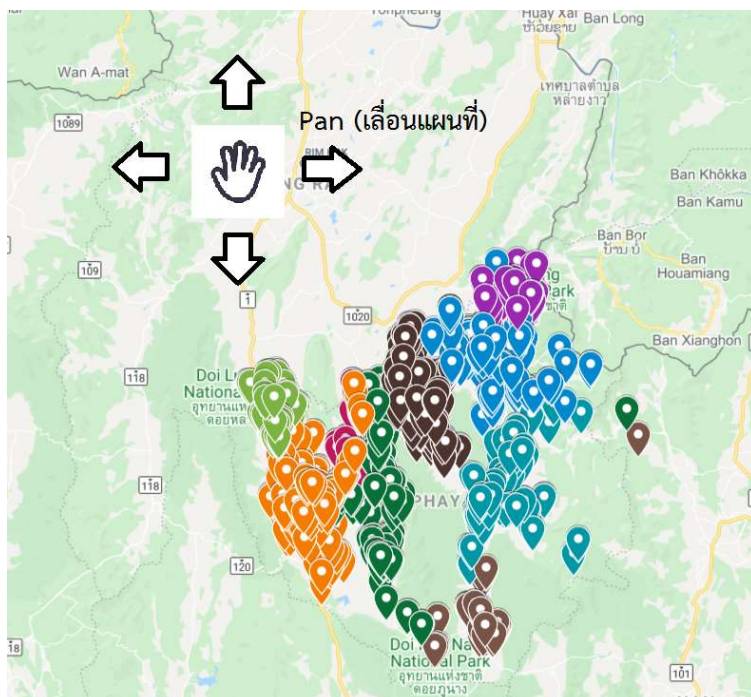


1.) เปิดโปรแกรม Web Browser แล้วพิมพ์ URL คือ

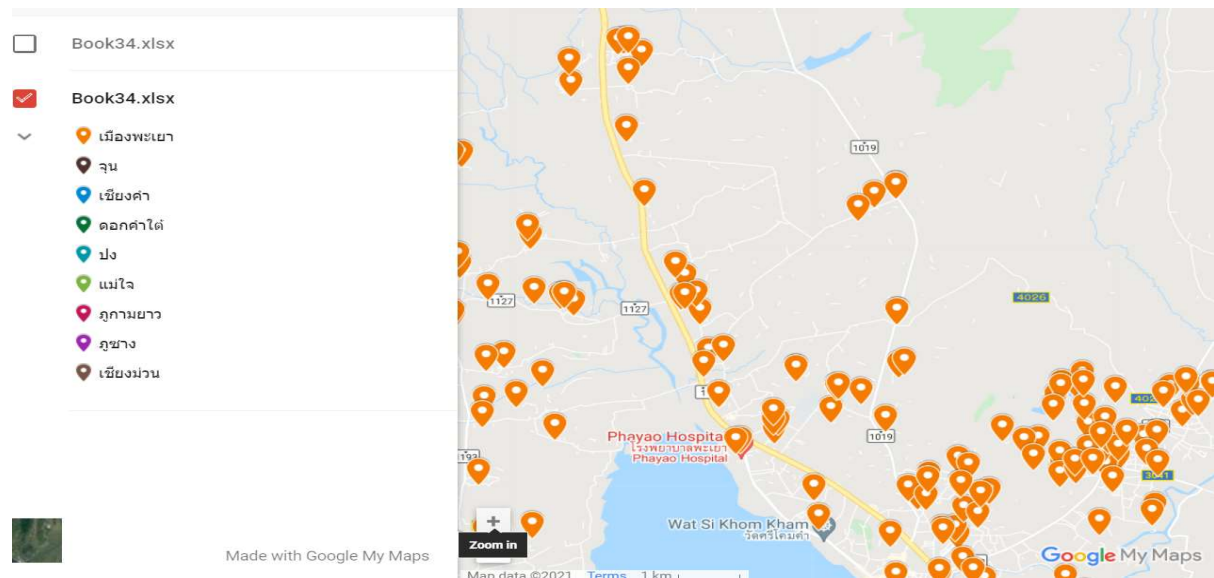
<http://www.phayao.go.th/2021/gis.html>

2.) เลือก Banner “ระบบสืบค้นข้อมูลแหล่งน้ำใต้ดินจังหวัดพะเยา”

3.) ใช้เครื่องมือ Pan เพื่อ เลื่อนแผนที่จุดที่ต้องการ



4.) ใช้เครื่องมือ Zoom in / Zoom Out เพื่อ เลื่อนขยาย / ย่อ พื้นที่  
ที่ต้องการดูข้อมูล



5.) จากนั้นคลิกที่ไอคอน แสดงจุดแหล่งน้ำใต้ดิน เพื่อดูรายละเอียดแต่ละจุด

